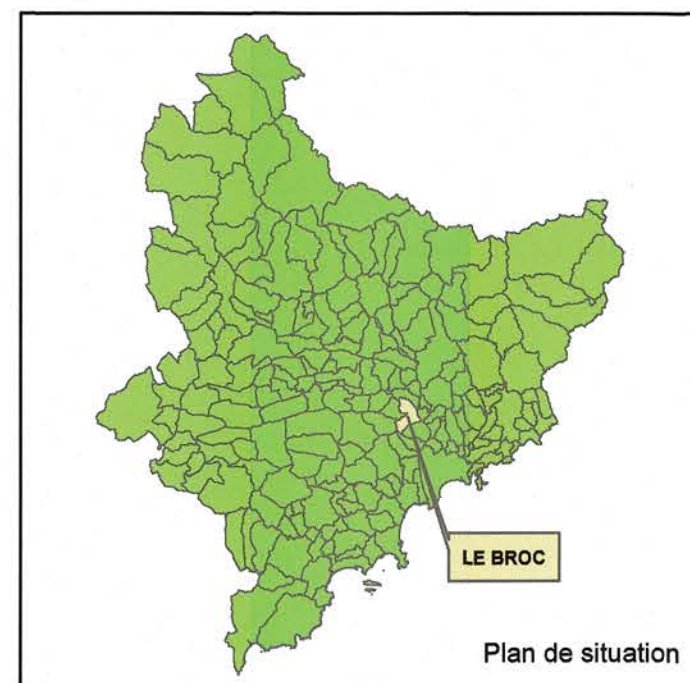




# Commune de Le Broc

## PLAN de PREVENTION des RISQUES NATURELS PREVISIBLES d'INCENDIE de FORETS

### Dossier d'enquête publique valant porter-à-connaissance Carte des points d'eau incendie



Plan de situation

Philippe LOOS  
Pour le préfet,  
Le Secrétaire Général  
86 4522

1:13 000

Mai 2022

PRESCRIPTION du PPRIF : 16 juin 2021

DELIBERATION du CONSEIL MUNICIPAL :

ENQUETE PUBLIQUE :

APPROBATION du PPRIF :


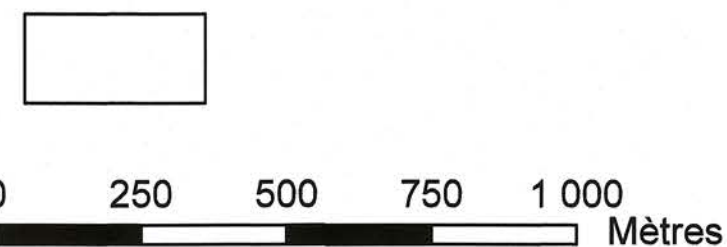
DIRECTION DEPARTEMENTALE DES TERRITOIRES ET DE LA MER  
ALPES-MARITIMES  
SERVICE DEPLACEMENTS-RISQUES-SECURITE



#### Points d'eau incendie :

● Points d'eau incendie existants

#### Limite de commune de Le Broc



Source :  
- Fond cartographique Scan25 © IGN 2022  
- Points d'eau incendie SDIS 2022  
- Limite communale BDtopo © IGN 2022

